




kaart 2: toewijzing en korting

Schinveldse Es  
definitieve versie

januari 2011

schaal 1:15.000

Legenda




-  projectgrens wettelijke hervakeling
-  topografische ondergrond en bebouwing
-  waterlopen

Toewijzing en korting




De benodigde gronden voor wegen en waterlopen worden verkregen door korting. (Art 56, lid 1a en 1b van de WILG)  
De wegen worden toegewezen aan de gemeenten Onderbanken en Brunssum en de waterlopen aan het Waterschap Roer en Overmaas.

De benodigde gronden voor nieuwe natuur worden verkregen door korting en toegewezen aan de Vereniging tot Behoud van Natuurmonumenten. (Art 56, lid 1 c van de WILG)




water

-  waterlopen WRO+ 1 meter uit de insteek
-  2,5 meter onderhoudstrook
-  3 meter onderhoudstrook


wegen

-  openbaarheid handhaven
-  openbaarheid weg vervalt maar fietspad blijft openbaar
-  openbaarheid weg vervalt na verplaatsing van visvijver maar fietspad blijft openbaar
-  openbaarheid vervalt
-  openbaarheid vervalt na verplaatsing van visvijver
-  faunapassage
-  weeverende voorziening

bermverbreding en bermbeplanting

-  aan te planten bomenrij (totale wegbreedte 9 m.)
-  aan te planten haag (totale wegbreedte 6 m.)
-  openbaarheid handhaven en bermverbreding tot een totale wegbreedte van 7 m. (87 (deels) en 91 zullen worden verbreed tot een totale wegbreedte van 5 m.)

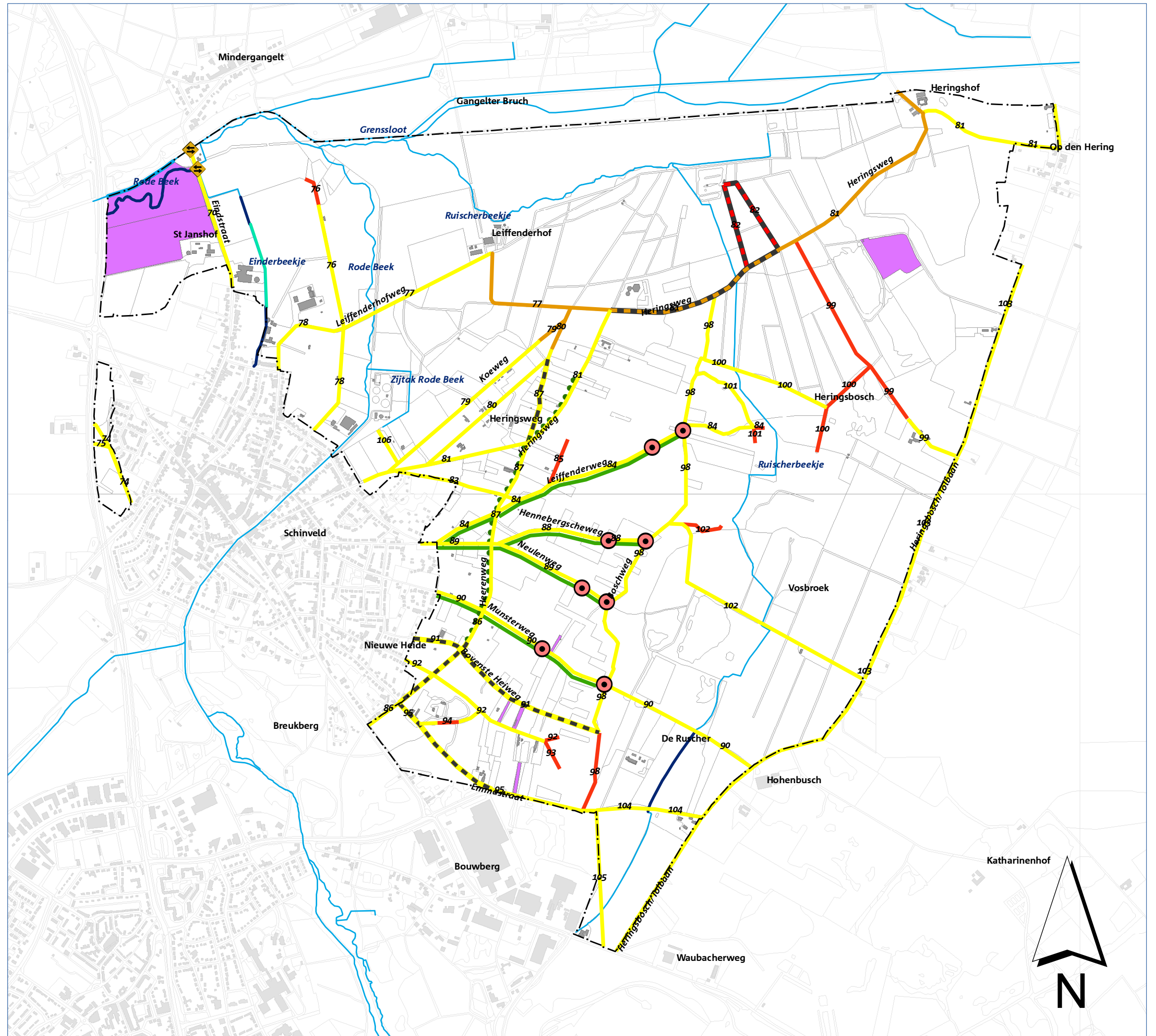
natuur

-  te realiseren nieuwe natuur



dienst landelijk gebied  
voor ontwikkeling en beheer

20110112nd012



DLG realiseert groene plannen voor 16 miljoen Nederlanders!